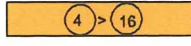






TEGNFORKLARING

PBL. §25 REGULERINGSFORMÅL


BYGGEOMRÅDER (PBL § 25 1. ledd nr 1)

-  Planlagt hyttetomt
-  Fradelt bebyggt hyttetomt
-  Tidligere fradelt ubebyggt hyttetomt
-  Fradelt bebyggt boligomt
-  Eksisterende naustområde




LANDBRUKSOMRÅDER (PBL § 25 1. ledd nr 2)

-  Område for jord- og skogbruk


TRAFIKKOMRÅDER (PBL § 25 1. ledd nr 3)

-  Offentlig Veg



SPESIALOMRÅDER (PBL § 25 1. ledd nr 6)

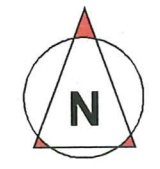
-  Friluftsområde
-  Renovasjonsbokser
-  Adkomstveg

FELLESOMRÅDER (PBL § 25 1. ledd nr 7)

-  Felles avkjørsel og parkering

STREKSYMBOLER MV.

-  Reguleringsgrense
-  Eiendomsgrense



Ekvidistanse 5 meter



BEBYGGELSESPAN FOR DEL AV EIEND. GNR/BNR 84/48.

Kartblad: EY 265-5-2

Målestokk: 1:5000

SAKSBEHANDLING IFLG. P OG B.
Revisjon:

SAKS NR	DATO	SIGN
	05.07-03	BE

Kommunestyrets vedtak:
 3. gangs behandling i det faste utvalget for plansaker
 Offentlig ettersyn fra til
 2. gangs behandling i det faste utvalget for plansaker
 Offentlig ettersyn fra til
 1. gangs behandling i det faste utvalget for plansaker
 Kunngjøring av oppstart av planarbeidet

TROMSBYGG PLAN AS
 Meierivn 10, 9050 Storsteinnes

SAKS NR	DATO	SIGN



Balsfjord kommune

BEBYGGELSESPLAN GNR. 84 BNR. 48

I medhold av plan- og bygningslovens §27-2 av 14. juni 1985 nr. 77 ajourført med endringer, senest ved lov av 13. juni 1997 nr. 51, i kraft av 01. juli 1997, har planutvalget i Balsfjord i møte den..... 10.06.03

sak⁹²..... vedtatt denne bebyggelsesplanen med tilhørende reguleringsbestemmelser.

Planen er tegnet inn på kart i samsvar med planutvalgets vedtak.

Storsteinnes den 13.08.03

O.K. Skogli

Oddvar K. Skogli

BALSFJORD KOMMUNE
ORDFØREREN