




TEGNFORKLARING

BL. § 25. REGULERINGSFORMÅL

1. BYGGEOMRÅDER



-  EKS. HYTTER
-  PLANLAGTE HYTTER 6, 7, 8

-  OFFENTLIGE BYGNINGER
-  ALMENNYTTIG FORMÅL

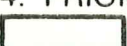

2. LANDBRUKSOMRÅDER

-  JORDBRUK/SKOGBRUK

3. TRAFIKKOMRÅDER (OFFENTLIG)

-  KJØREVEG
-  GANG- OG SYKKELVEG/FORTAU

4. FRIOMRÅDER

-  PARK, TURVEG, LEKEPLASS
-  IDRETT

5. FAREOMRÅDER

-  RAS/FLOM
-  KRAFTLINJE











6. SPESIALOMRÅDER

-  BEVARING
-  SØPPELTØMMING

BL. § 26. ANDRE BESTEMMELSER

-  FELLES AVKJØRSEL
-  FELLES PARKERINGSPLASS
-  GANGSTI
-  NAUSTOMRÅDE


STREKSYSMBOLER M.V.


-  PLANENS BEGRENSNING
-  GRENSE FOR REGULERINGSFORMÅL
-  BYGGEGRENSE
-  TOMTEGRENSE
-  EKSISTERENDE EIENDOMSGRENSE SOM OPPHEVES
-  FRISIKTLINJE
-  SENTERLINJE REGULERT VEG
-  OMRISS AV PLANLAGTE BYGG
-  OMRISS AV EKSISTERENDE BYGG SOM INNGÅR I PLANEN
-  VANN

daa = dekar (1000 m²)

Ekvidistanse: 5 m

MÅLESTOKK: 1:2000

 20 0 m 100 m

 NORDPIL

REGULERINGSPLAN/ENDRING MED REGULERINGSBESTEMMELSER FOR:			
Hytteområde ved Kirkvik i Balsfjord Kommune			gnr 103
JENS MATHISEN			bnr 85
REVISJONER:	DATO	SIGN.	
	12.12.85		
SAKSBEHANDLING IFLG. BYGNINGSLOVEN:			
1. GANGS BEHANDLING I BYGNINGSRÅDET			
UTLEGGING TIL OFFENTLIG ETTERSYN I TIDSROMMET			
2. GANGS BEHANDLING I BYGNINGSRÅDET			
EVT. NYTTI OFFENTLIG ETTERSYN			
3. GANGS BEHANDLING I BYGNINGSRÅDET			
KOMMUNESTYRETS VEDTAK			26/4-85
STADFESTET AV:			
PLANEN UTARBEIDET AV:			
Karl-Einar Westerås			
SAK NR.	TEGN. NR.	SAKSBEH.	

FYLKESMANNEN I TROMS

9001 TROMSØ 7. febr. 1986

medhold av § 28 nr. 1 i bygningsloven av 18. juni 1965 og Miljøverndepartementets rundskriv av 2. juli 1973, har fylkesmannen i Troms i dag stadfestet denne reguleringsendringen.

Stadfestingen omfatter ikke utslippstillatelse. Reguleringsendringen er stadfestet på vilkår om at utbygging av området endringen omfatter ikke må settes i gang før det er innhentet særskilt utslippstillatelse gitt i medhold av § 11 Lov om vern mot forurensinger og om avfall av 13. mars 1981 nr. 6

Reguleringsendringen er tegnet inn på dette kart i samsvar med vedtak av Balsfjord kommunestyre i møte den 26. april 1985.



Vilgunn Gregusson
Vilgunn Gregusson
kst.