



Tegnforklaring

Reguleringsplan PBL 2008

§12-5. Nr. 2 - Samferdselsanlegg / Bebyggelse og anlegg

-  Kjøreveg
-  Gang-/sykkelveg
-  Annen veggrunn - tekniske anlegg
-  Kollektivholdeplass
-  Parkering
-  Rasteplass
-  Samferdselsanlegg / Bebyggelse og anlegg


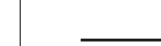






§12-5. Nr. 5 - Landbruks-, natur- og friluftsmål samt reindrift

-  LNFR-område
-  LNFR-område / Samferdselsanlegg






§12-6 - Hensynssoner

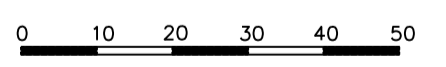
-  Høyspenningsanlegg (inkl høyspentkabler)
-  Hensyn reindrift
-  Bevaring kulturmiljø
-  Båndlegging etter lov om kulturminner

Linjesymbol

-  RpGrense
-  RpFormålGrense
-  RpFareGrense
-  RpAngittHensynGrense
-  RpBåndleggingGrense
-  Regulert senterlinje
-  Regulert kant kjørebane
-  Tunnel

Punktsymboler

-  Stenging av avkjørsel
-  Avkjørsel
-  Tunnelåpning
-  Brukar
-  Privat avkjørsel



Revisjon	Dato	Saksnr.	Signatur
Rev. 1 Alternative løsninger på begrenset høring	01.12.2011	2011012962	ML
Rev. 2 Justeringer etter begrenset høring	23.01.2012	2011012962	ML

E8, Lavangsdalen
 Forslag til reguleringsplan

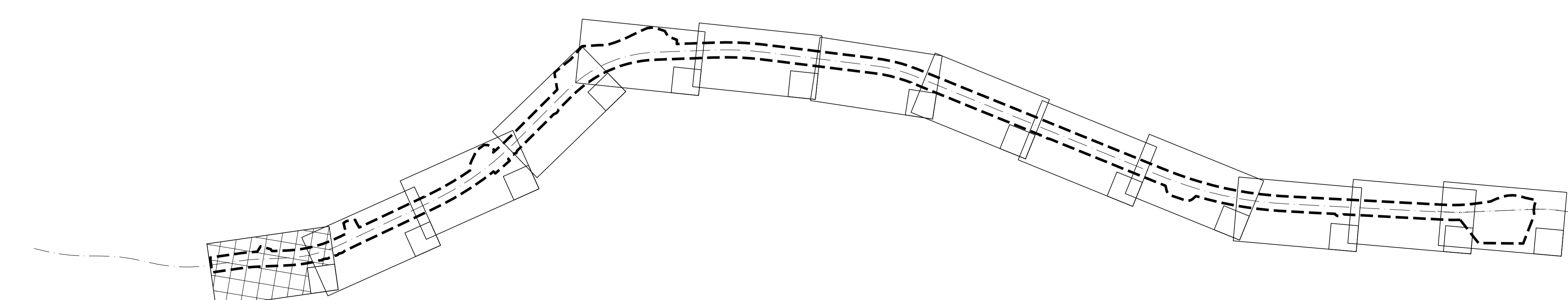
Målestokk A1: 1 : 1000
 Kartblad:
 Forslagsstiller: Statens Vegvesen
 Dato: 09.09.2011

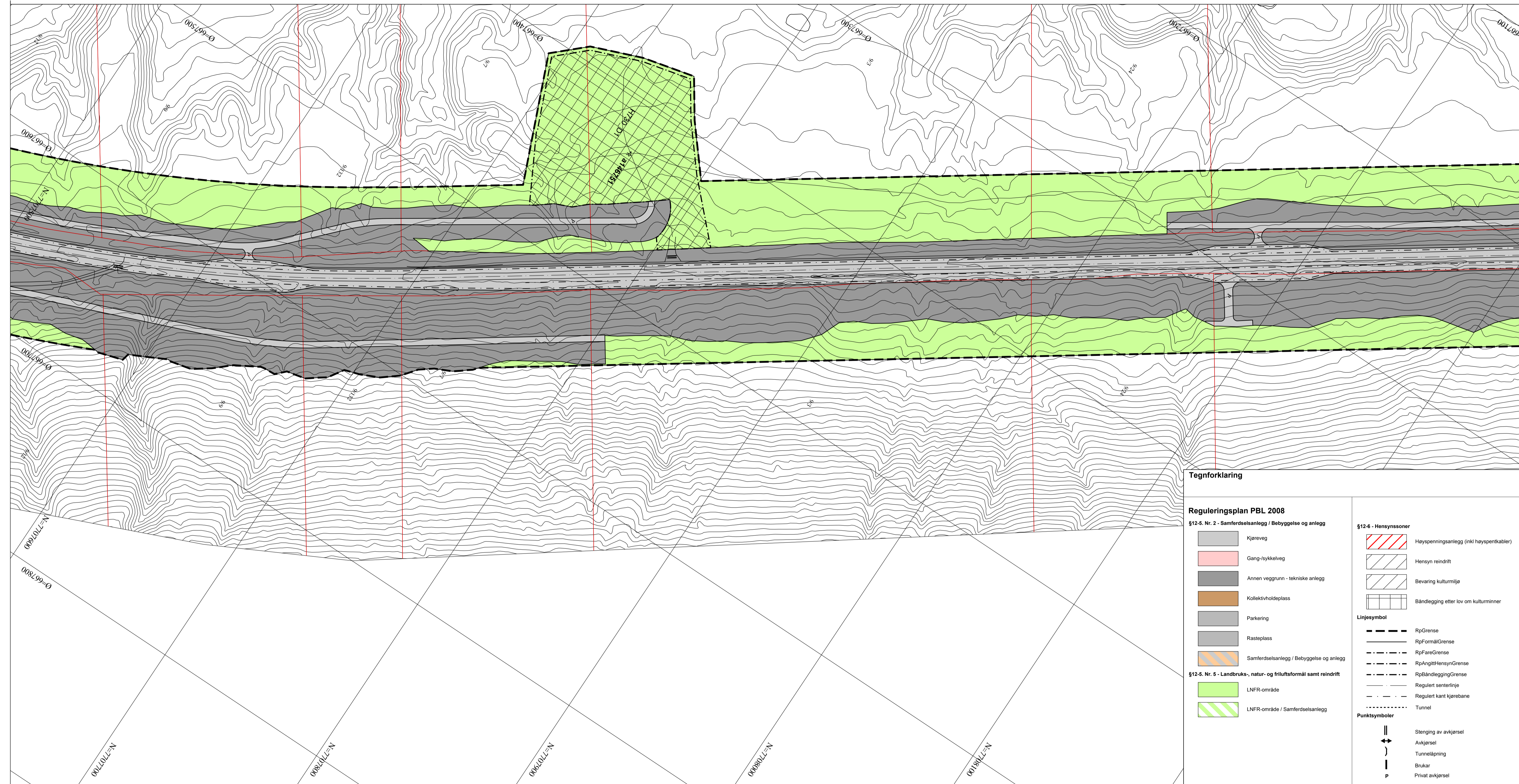
Saksbehandling i følge plan- og bygningsloven	Dato	Saksnr.	Signatur
Kunngjøring av oppstart av planarbeidet	18.05.2011	2011012962	ML
Vedtak om utleggelse til offentlig ettersyn			
Offentlig utleggelse	09.09-24.10.2011	2011012962	ML

Vedtak kommunestyret

Balsfjord kommune
 Rådhusgata 11, 9050 Storsteinnes

Saksbehandler
 M. Larsen
 Tegningsnummer
 R1





Tegnforklaring

Reguleringsplan PBL 2008



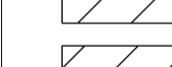

§12-5. Nr. 2 - Samferdselsanlegg / Bebyggelse og anlegg

-  Kjøreveg
-  Gang-/sykkelveg
-  Annen veggrunn - tekniske anlegg
-  Kollektivholdeplass
-  Parkering
-  Rasteplass
-  Samferdselsanlegg / Bebyggelse og anlegg



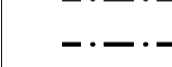
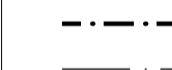
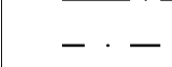



§12-5. Nr. 5 - Landbruks-, natur- og friluftsmål samt reindrift

-  LNFR-område
-  LNFR-område / Samferdselsanlegg






§12-6 - Hensynssoner

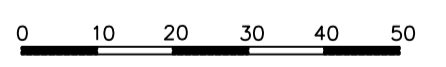
-  Høyspenningsanlegg (inkl høyspentkabler)
-  Hensyn reindrift
-  Bevaring kulturmiljø
-  Båndlegging etter lov om kulturminner

Linjesymbol

-  RpGrense
-  RpFormålGrense
-  RpFareGrense
-  RpAngittHensynGrense
-  RpBåndleggingGrense
-  Regulert senterlinje
-  Regulert kant kjørebane
-  Tunnel

Punktsymboler

-  Stenging av avkjørsel
-  Avkjørsel
-  Tunnelåpning
-  Brukar
-  Privat avkjørsel



Revisjon	Dato	Saksnr.	Signatur
Rev. 1 Alternative løsninger på begrenset høring	01.12.2011	2011012962	ML
Rev. 2 Justeringer etter begrenset høring	23.01.2012	2011012962	ML

E8, Lavangsdalen
Forslag til reguleringsplan

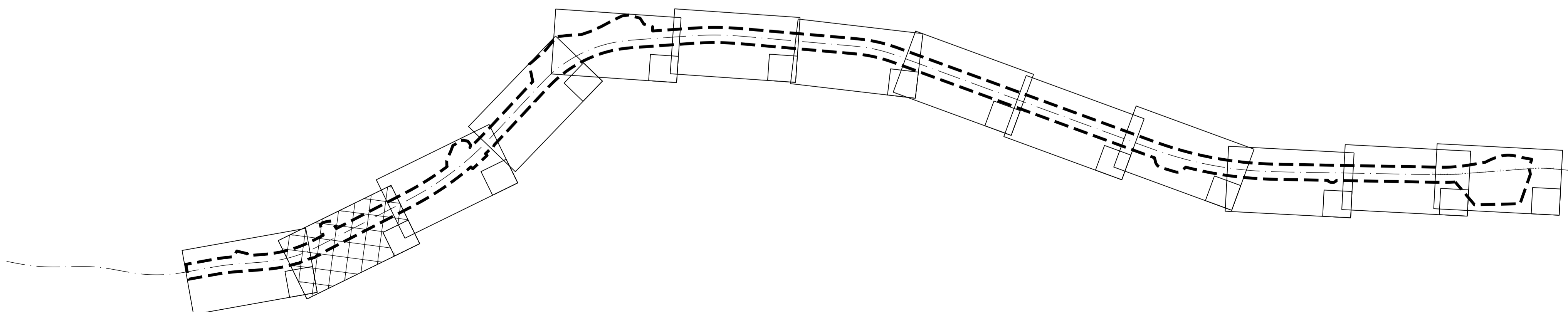
Målestokk A1: 1 : 1000
Kartblad:
Forslagstiller: Statens Vegvesen
Dato: 09.09.2011

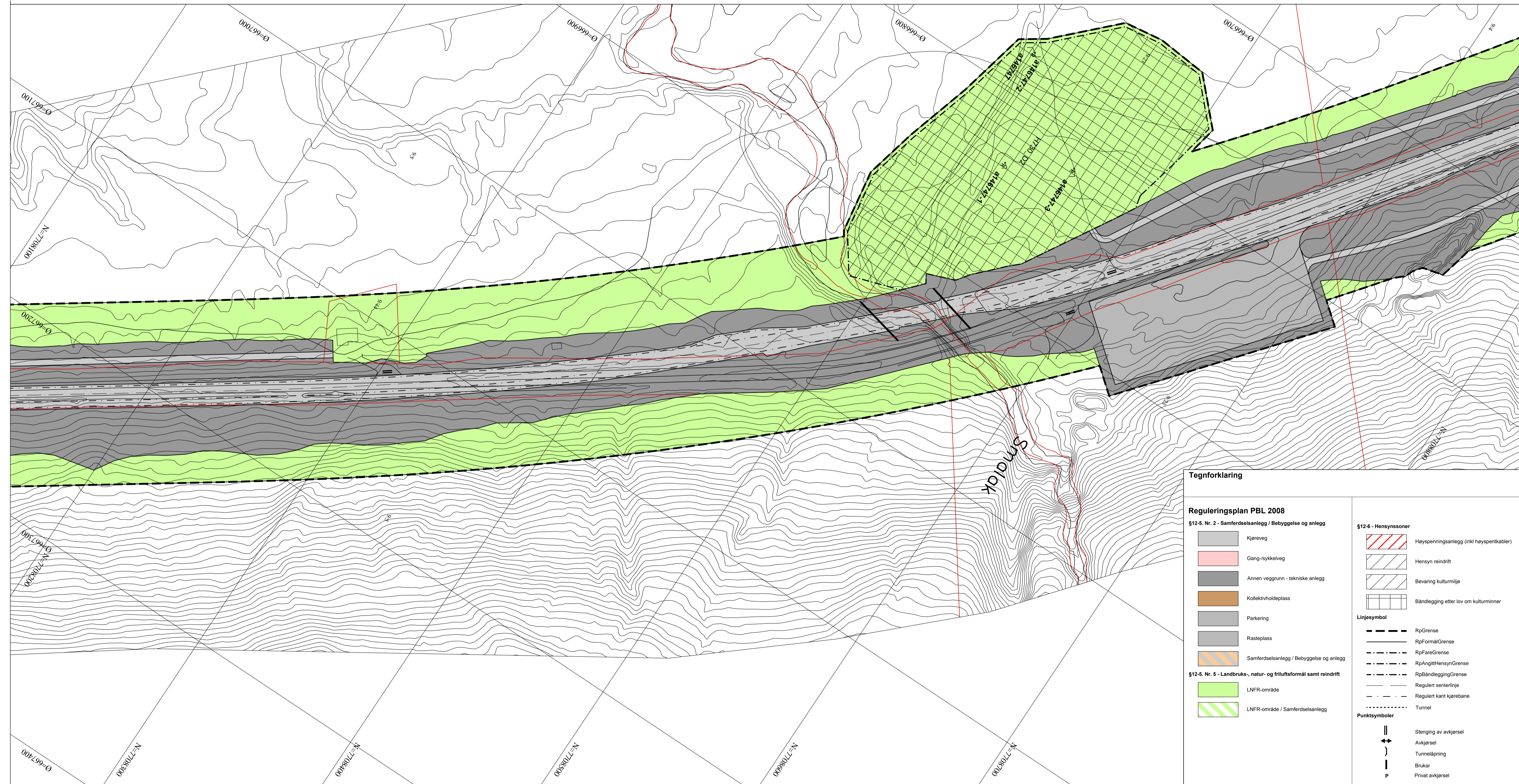
Saksbehandling i følge plan- og bygningsloven	Dato	Saksnr.	Signatur
Kunngjøring av oppstart av planarbeidet	18.05.2011	2011012962	ML
Vedtak om utleggelse til offentlig ettersyn			
Offentlig utleggelse	09.09-24.10.2011	2011012962	ML

Vedtak kommunestyret

Balsfjord kommune
Rådhusgata 11, 9050 Storsteinnes

Saksbehandler
M. Larsen
Tegningsnummer
R2





Tegnforklaring

Reguleringsplan PBL 2008

§12-5. Nr. 2 - Samferdselsanlegg / Bebyggelse og anlegg

- Kjøreveg
- Gang-/sykkelveg
- Annen veggrunn - tekniske anlegg
- Kollektivholdeplass
- Parkering
- Rasteplass
- Samferdselsanlegg / Bebyggelse og anlegg

§12-5. Nr. 5 - Landbruks-, natur- og friluftsmål samt reindrift

- LNFR-område
- LNFR-område / Samferdselsanlegg

§12-6 - Hensynssoner

- Høyspenningsanlegg (inkl høyspentkabler)
- Hensyn reindrift
- Bevaring kulturmiljø
- Båndlegging etter lov om kulturminner

Linjesymbol

- RpGrense
- RpFormålGrense
- RpFareGrense
- RpAngittHensynGrense
- RpBåndleggingGrense
- Regulert senterlinje
- Regulert kant kjørebane
- Tunnel

Punktsymboler

- Stenging av avkjørsel
- Avkjørsel
- Tunnelåpning
- Brukar
- Privat avkjørsel

0 10 20 30 40 50

Revisjon	Dato	Saksnr.	Signatur
Rev. 1 Alternative løsninger på begrenset høring	01.12.2011	2011012962	ML
Rev. 2 Justeringer etter begrenset høring	23.01.2012	2011012962	ML

E8, Lavangsdalen
 Forslag til reguleringsplan

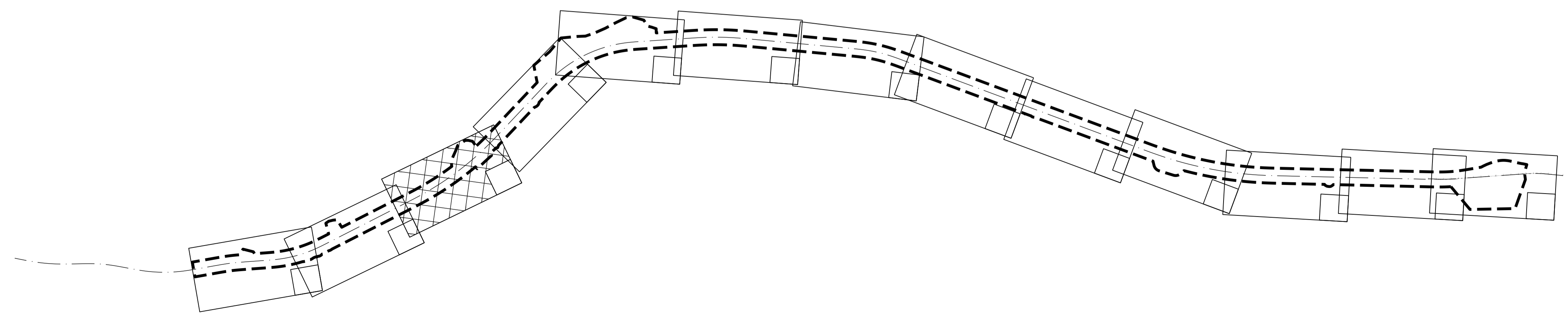
Målestokk A1: 1 : 1000
 Kartblad:
 Forslagsstiller: Statens Vegvesen
 Dato: 09.09.2011

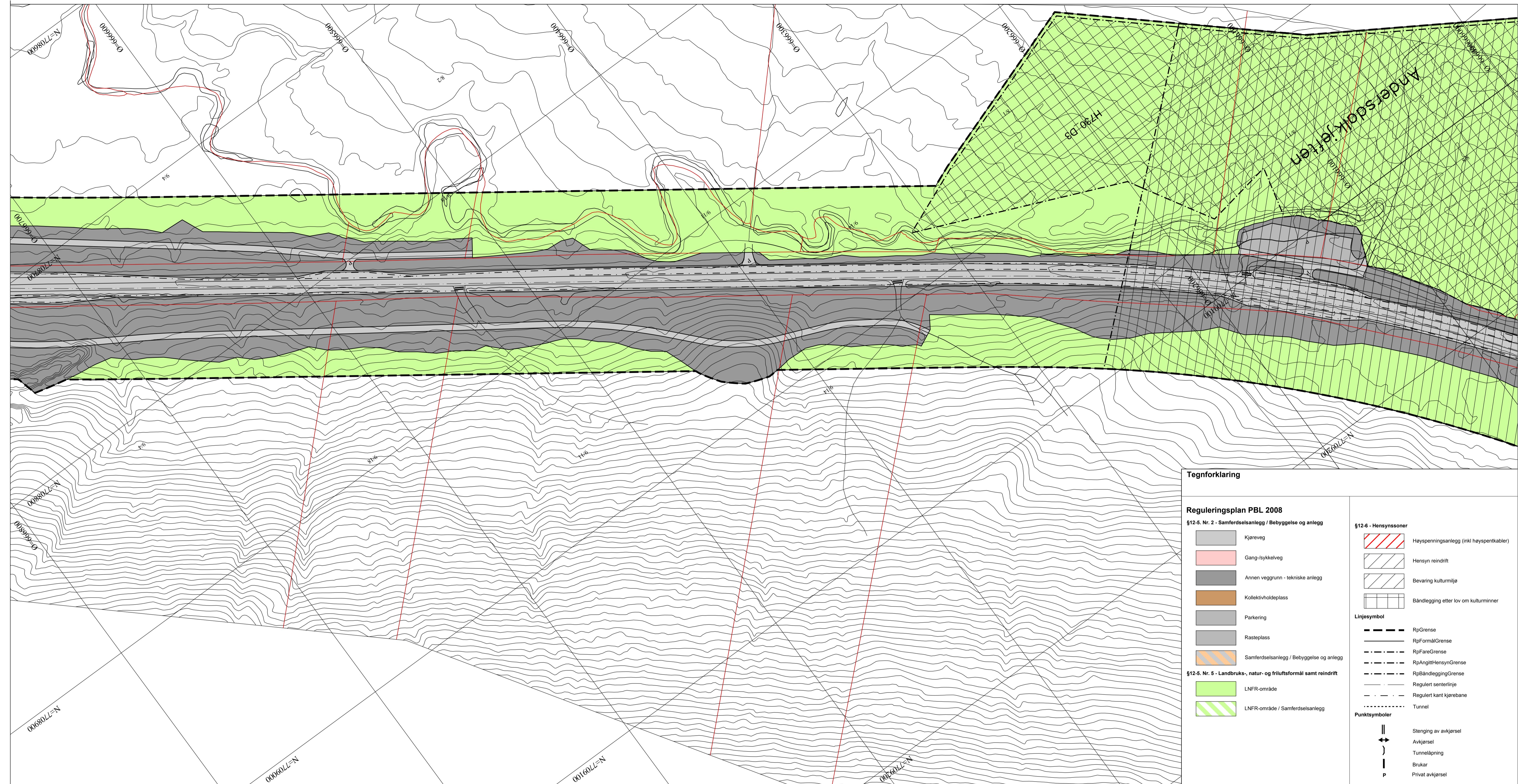
Saksbehandling i følge plan- og bygningsloven	Dato	Saksnr.	Signatur
Kunngjøring av oppstart av planarbeidet	18.05.2011	2011012962	ML
Vedtak om utleggelse til offentlig ettersyn			
Offentlig utleggelse	09.09-24.10.2011	2011012962	ML

Vedtak kommunestyret

Balsfjord kommune
 Rådhusgata 11, 9050 Storsteinnes

Saksbehandler
 M. Larsen
 Tegningsnummer
 R3







Tegnforklaring

Reguleringsplan PBL 2008


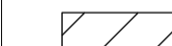
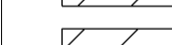
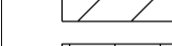
§12-5. Nr. 2 - Samferdselsanlegg / Bebyggelse og anlegg

-  Kjøreveg
-  Gang-/sykkelveg
-  Annen veggrunn - tekniske anlegg
-  Kollektivholdeplass
-  Parkering
-  Rasteplass
-  Samferdselsanlegg / Bebyggelse og anlegg

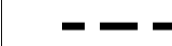

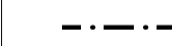

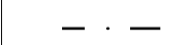



§12-5. Nr. 5 - Landbruks-, natur- og friluftsområde samt reindrift

-  LNFR-område
-  LNFR-område / Samferdselsanlegg






§12-6 - Hensynssoner

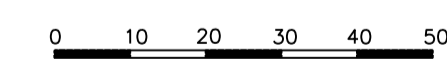
-  Høyspenningsanlegg (inkl høyspentkabler)
-  Hensyn reindrift
-  Bevaring kulturmiljø
-  Båndlegging etter lov om kulturminner

Linjesymbol

-  RpGrense
-  RpFormålGrense
-  RpFareGrense
-  RpAngittHensynGrense
-  RpBåndleggingGrense
-  Regulert senterlinje
-  Regulert kant kjørebane
-  Tunnel

Punktsymboler

-  Stenging av avkjørsel
-  Avkjørsel
-  Tunnelåpning
-  Brukar
-  Privat avkjørsel



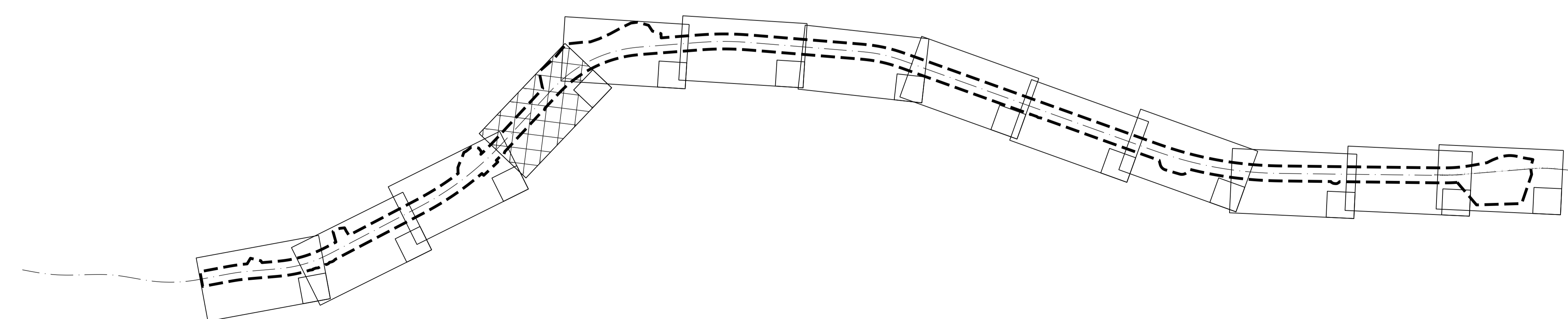
Revisjon	Dato	Saksnr.	Signatur
Rev. 1 Alternative løsninger på begrenset høring	01.12.2011	2011012962	ML
Rev. 2 Justeringer etter begrenset høring	23.01.2012	2011012962	ML

E8, Lavangsdalen Forslag til reguleringsplan	Målestokk A1:	1 : 1000
	Kartblad:	
	Forslagstiller:	Statens Vegvesen
Dato:		09.09.2011

Saksbehandling i følge plan- og bygningsloven	Dato	Saksnr.	Signatur
Kunngjøring av oppstart av planarbeidet	18.05.2011	2011012962	ML
Vedtak om utleggelse til offentlig ettersyn			
Offentlig utleggelse	09.09-24.10.2011	2011012962	ML
Vedtak kommunestyret			

Balsfjord kommune
Rådhusgata 11, 9050 Storsteinnes

Saksbehandler
M. Larsen
Tegningsnummer
R4





Tegnforklaring

Reguleringsplan PBL 2008

§12-5. Nr. 2 - Samferdselsanlegg / Bebyggelse og anlegg

- Kjøreveg
- Gang-/sykkelveg
- Annen veggrunn - tekniske anlegg
- Kollektivholdeplass
- Parkering
- Rasteplass
- Samferdselsanlegg / Bebyggelse og anlegg

§12-5. Nr. 5 - Landbruks-, natur- og friluftsfornål samt reindrift

- LNFR-område
- LNFR-område / Samferdselsanlegg

§12-6 - Hensynssoner

- Høyspenningsanlegg (inkl høyspentkabler)
- Hensyn reindrift
- Bevaring kulturmiljø
- Båndlegging etter lov om kulturminner

Linjesymbol

- RpGrense
- RpFormålGrense
- RpFareGrense
- RpAngittHensynGrense
- RpBåndleggingGrense
- Regulert senterlinje
- Regulert kant kjørebane
- Tunnel

Punktsymboler

- Stenging av avkjørsel
- Avkjørsel
- Tunnelåpning
- Brukar
- Privat avkjørsel

0 10 20 30 40 50

Revisjon	Dato	Saksnr.	Signatur
Rev. 1 Alternative løsninger på begrenset høring	01.12.2011	2011012962	ML
Rev. 2 Justeringer etter begrenset høring	23.01.2012	2011012962	ML

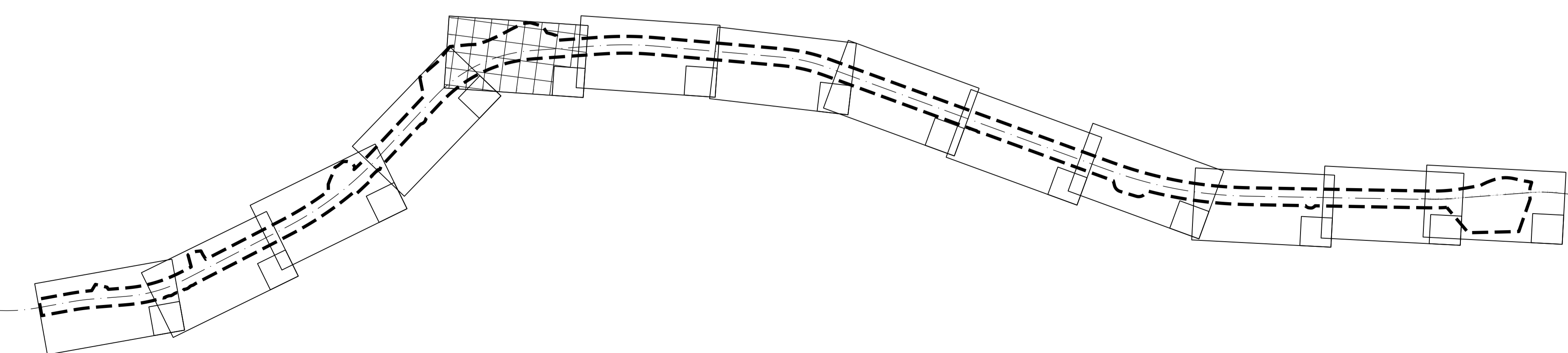
E8, Lavangsdalen
 Forslag til reguleringsplan

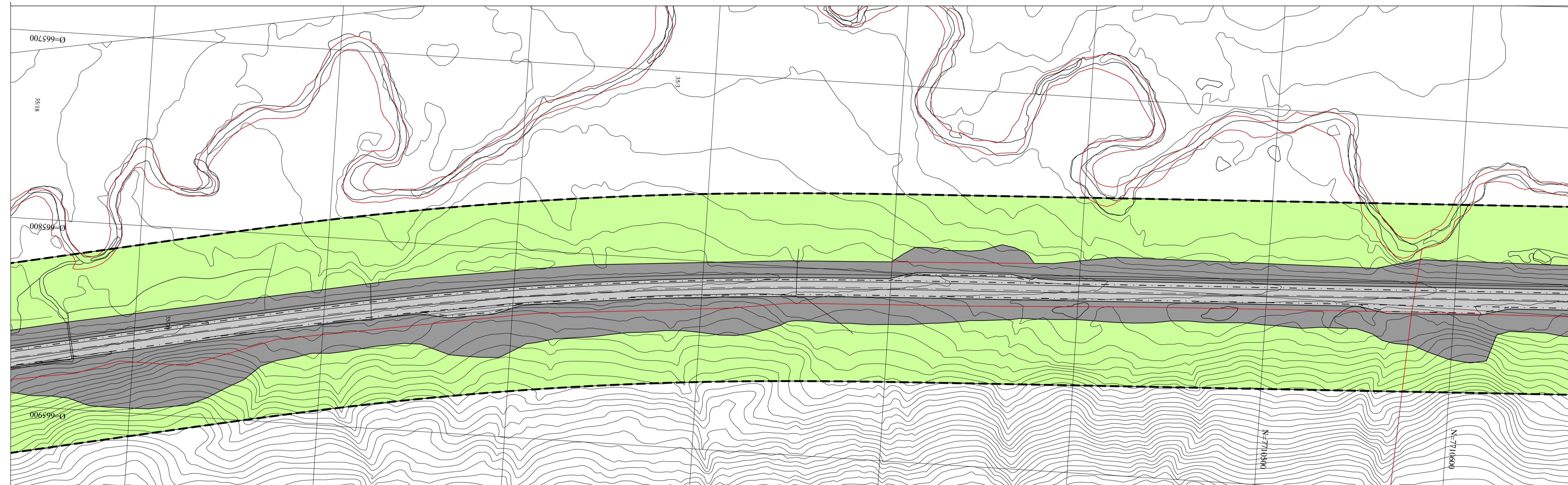
Målestokk A1: 1 : 1000
 Kartblad:
 Forslagsstiller: Statens Vegvesen
 Dato: 09.09.2011

Saksbehandling i følge plan- og bygningsloven	Dato	Saksnr.	Signatur
Kunngjøring av oppstart av planarbeidet	18.05.2011	2011012962	ML
Vedtak om utleggelse til offentlig ettersyn			
Offentlig utleggelse	09.09-24.10.2011	2011012962	ML
Vedtak kommunestyret			

Tromsø og Balsfjord kommune

Saksbehandler
 M. Larsen
 Tegningsnummer
 R5





Tegnforklaring

Reguleringsplan PBL 2008

§12-5. Nr. 2 - Samferdselsanlegg / Bebyggelse og anlegg

- Kjøreveg
- Gang-/sykkelveg
- Annen veggrunn - tekniske anlegg
- Kollektivholdeplass
- Parkering
- Rasteplass
- Samferdselsanlegg / Bebyggelse og anlegg

§12-5. Nr. 5 - Landbruks-, natur- og friluftsmål samt reindrift

- LNFR-område
- LNFR-område / Samferdselsanlegg

§12-6 - Hensynssoner


- Høyspenningsanlegg (inkl høyspentkabler)
- Hensyn reindrift
- Bevaring kulturmiljø
- Båndlegging etter lov om kulturminner

Linjesymbol

- RpGrense
- RpFormålGrense
- RpFareGrense
- RpAngittHensynGrense
- RpBåndleggingGrense
- Regulert senterlinje
- Regulert kant kjørebane
- Tunnel

Punktsymboler

- Stenging av avkjørsel
- Avkjørsel
- Tunnelåpning
- Brukar
- Privat avkjørsel



Revisjon	Dato	Saksnr.	Signatur
Rev. 1 Alternative løsninger på begrenset høring	01.12.2011	2011012962	ML
Rev. 2 Justeringer etter begrenset høring	23.01.2012	2011012962	ML

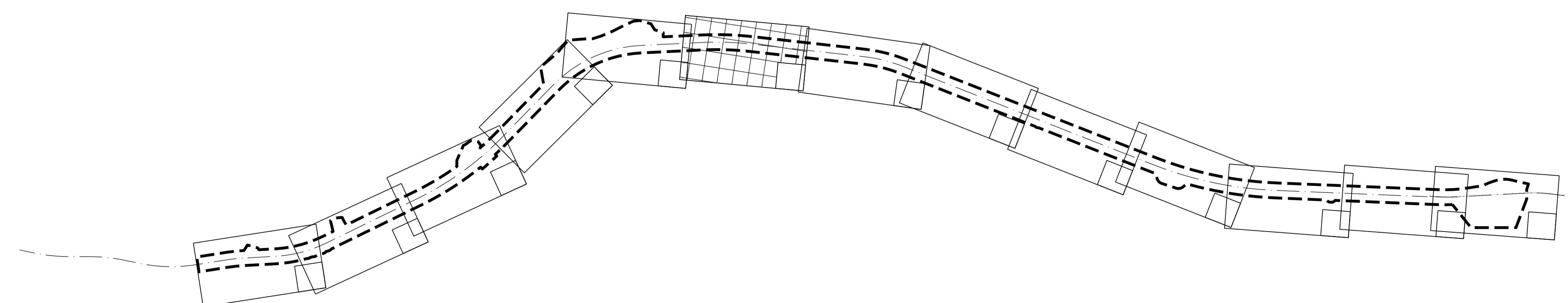
E8, Lavangsdalen
 Forslag til reguleringsplan

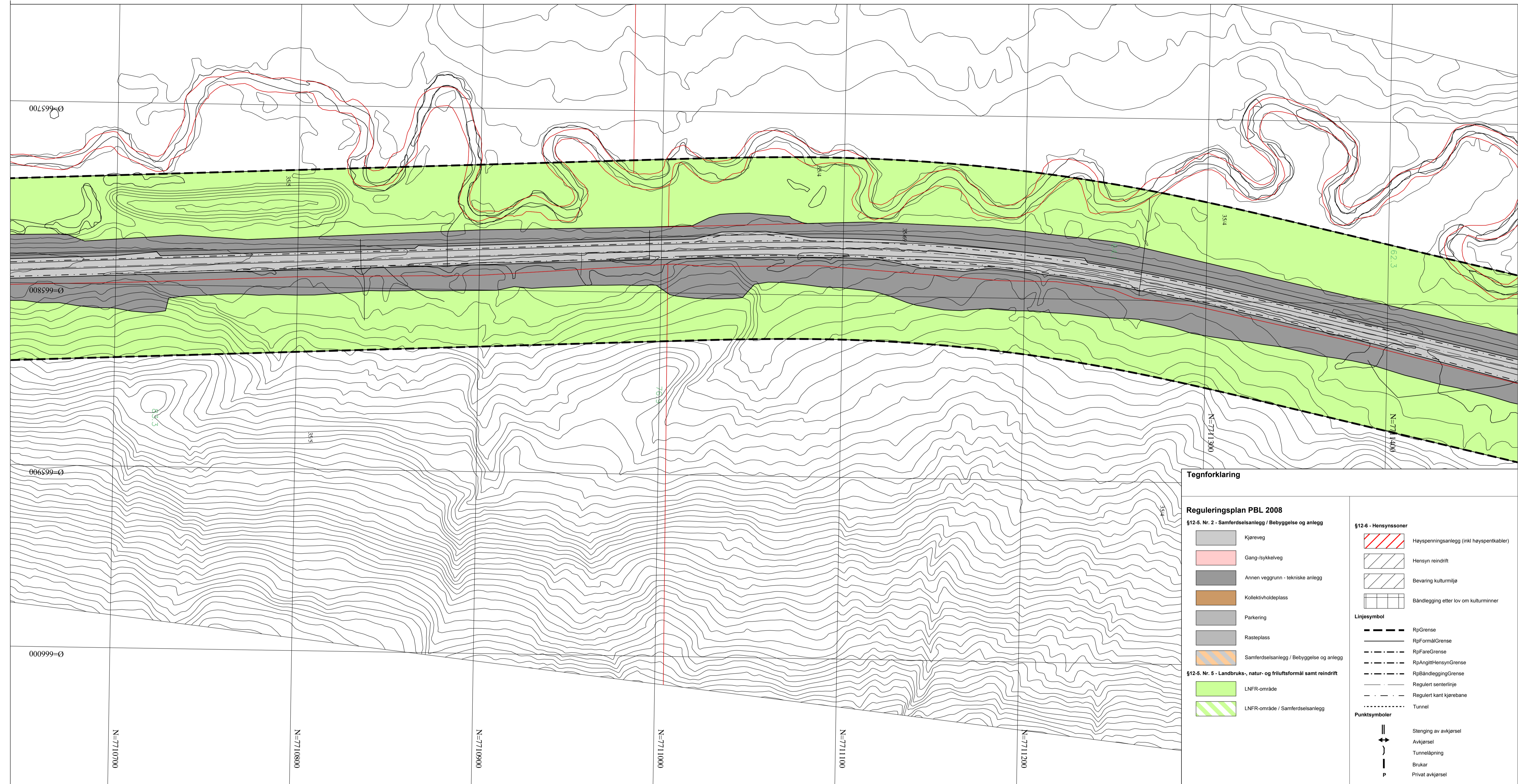
Målestokk A1: 1 : 1000
 Kartblad:
 Forslagstiller: Statens Vegvesen
 Dato: 09.09.2011

Saksbehandling i følge plan- og bygningsloven	Dato	Saksnr.	Signatur
Kunngjøring av oppstart av planarbeidet	18.05.2011	2011012962	ML
Vedtak om utleggelse til offentlig ettersyn			
Offentlig utleggelse	09.09-24.10.2011	2011012962	ML
Vedtak kommunestyret			

Tromsø kommune
 Rådhuset, pb. 6900, 9299 Tromsø

Saksbehandler
 M. Larsen
 Tegningsnummer
 R6





Tegnforklaring

Reguleringsplan PBL 2008

§12-5. Nr. 2 - Samferdselsanlegg / Bebyggelse og anlegg

- Kjøreveg
- Gang-/sykkelveg
- Annen veggrunn - tekniske anlegg
- Kollektivholdeplass
- Parkering
- Rasteplass
- Samferdselsanlegg / Bebyggelse og anlegg

§12-5. Nr. 5 - Landbruks-, natur- og friluftsmål samt reindrift

- LNFR-område
- LNFR-område / Samferdselsanlegg

§12-6 - Hensynssoner


- Høyspenningsanlegg (inkl høyspentkabler)
- Hensyn reindrift
- Bevaring kulturmiljø
- Båndlegging etter lov om kulturminner

Linjesymbol

- RpGrense
- RpFormålGrense
- RpFareGrense
- RpAngittHensynGrense
- RpBåndleggingGrense
- Regulert senterlinje
- Regulert kant kjørebane
- Tunnel

Punktsymboler

- Stenging av avkjørsel
- Avkjørsel
- Tunnelåpning
- Brukar
- Privat avkjørsel



Revisjon	Dato	Saksnr.	Signatur
Rev. 1 Alternative løsninger på begrenset høring	01.12.2011	2011012962	ML
Rev. 2 Justeringer etter begrenset høring	23.01.2012	2011012962	ML

E8, Lavangsdalen
Forslag til reguleringsplan

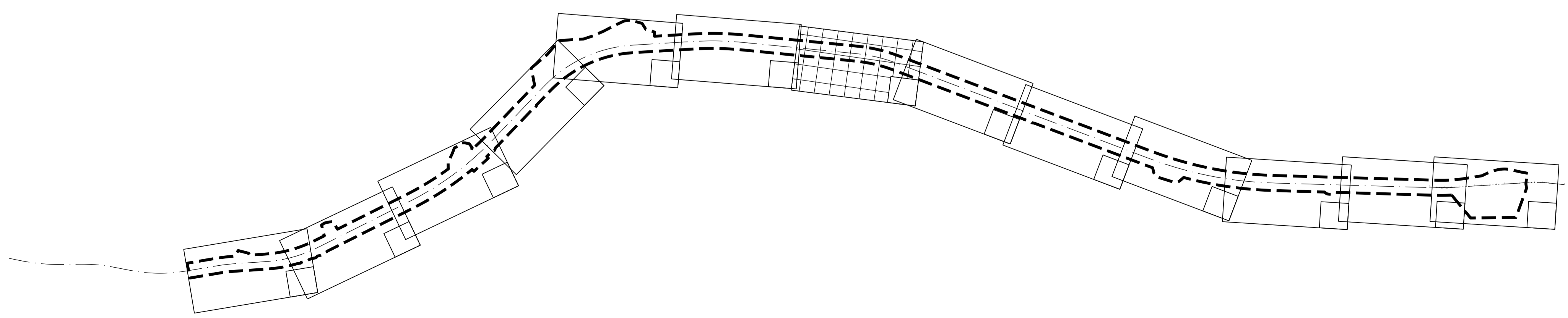
Målestokk A1:	1 : 1000
Kartblad:	
Forslagstiller:	Statens Vegvesen
Dato:	09.09.2011

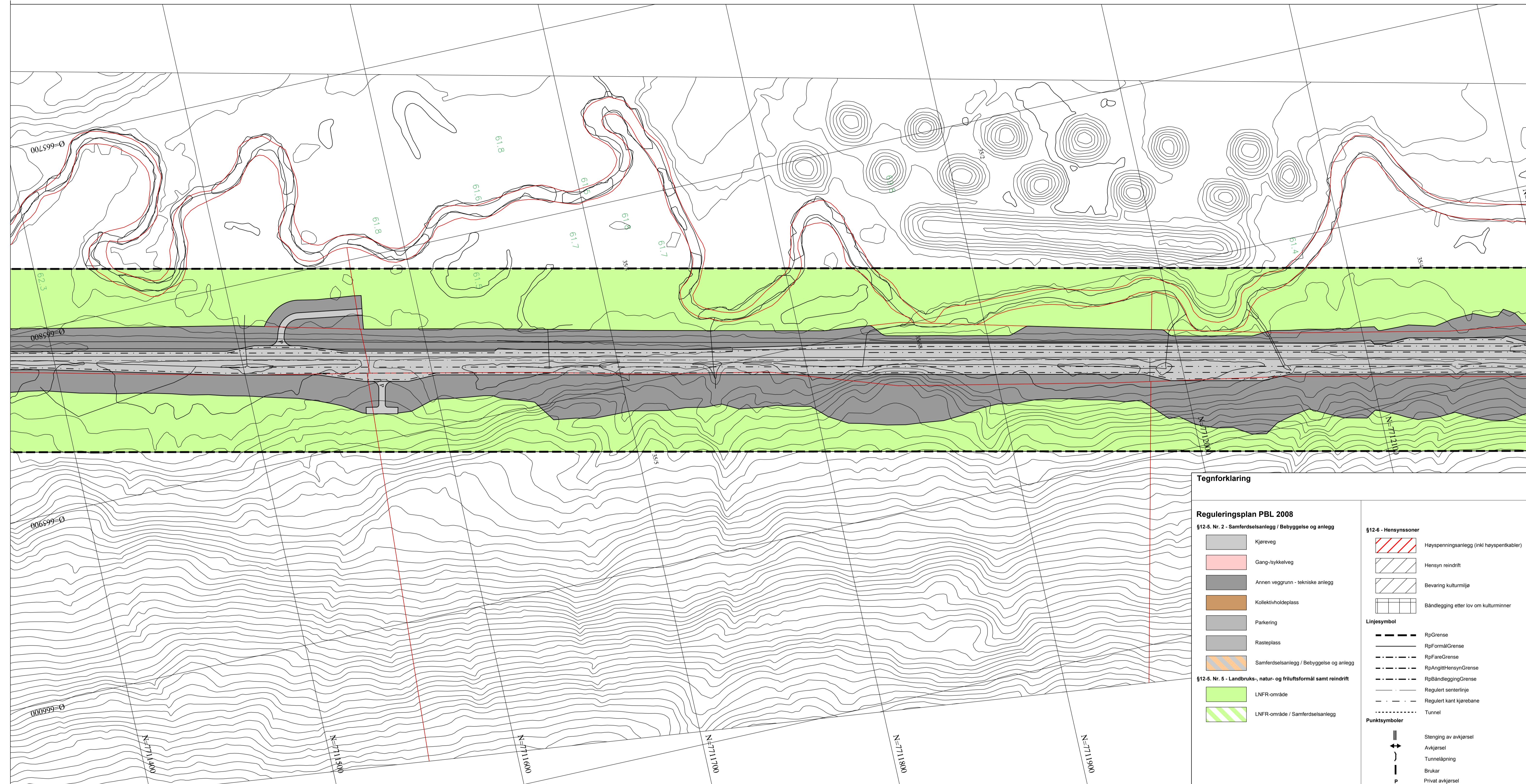
Saksbehandling i følge plan- og bygningsloven	Dato	Saksnr.	Signatur
Kunngjøring av oppstart av planarbeidet	18.05.2011	2011012962	ML
Vedtak om utleggelse til offentlig ettersyn			
Offentlig utleggelse	09.09-24.10.2011	2011012962	ML

Vedtak kommunestyret

Tromsø kommune
Rådhuset, pb. 6900, 9299 Tromsø

Saksbehandler
M. Larsen
Tegningsnummer
R7





Tegnforklaring

Reguleringsplan PBL 2008

§12-5. Nr. 2 - Samferdselsanlegg / Bebyggelse og anlegg

- Kjøreveg
- Gang-/sykkelveg
- Annen veggrunn - tekniske anlegg
- Kollektivholdeplass
- Parkering
- Rasteplass
- Samferdselsanlegg / Bebyggelse og anlegg

§12-5. Nr. 5 - Landbruks-, natur- og friluftsområde samt reindrift

- LNFR-område
- LNFR-område / Samferdselsanlegg

§12-6 - Hensynssoner

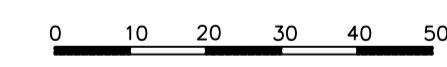
- Høyspenningsanlegg (inkl høyspentkabler)
- Hensyn reindrift
- Bevaring kulturmiljø
- Båndlegging etter lov om kulturminner

Linjesymbol

- RpGrense
- RpFormålGrense
- RpFareGrense
- RpAngittHensynGrense
- RpBåndleggingGrense
- Regulert senterlinje
- Regulert kant kjørebane
- Tunnel

Punktsymboler

- Stenging av avkjørsel
- Avkjørsel
- Tunnelåpning
- Brukar
- Privat avkjørsel



Revisjon	Dato	Saksnr.	Signatur
Rev. 1 Alternative løsninger på begrenset høring	01.12.2011	2011012962	ML
Rev. 2 Justeringer etter begrenset høring	23.01.2012	2011012962	ML

E8, Lavangsdalen
 Forslag til reguleringsplan

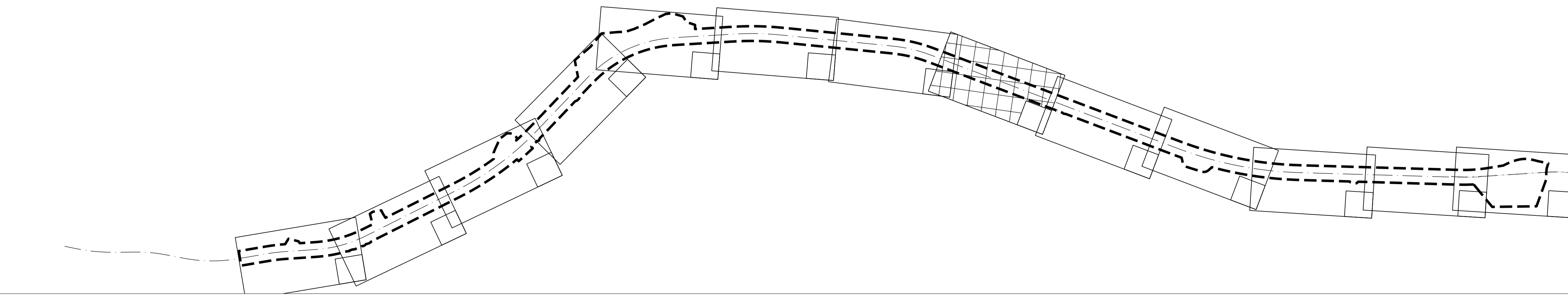
Målestokk A1: 1 : 1000
 Kartblad:
 Forslagsstiller: Statens Vegvesen
 Dato: 09.09.2011

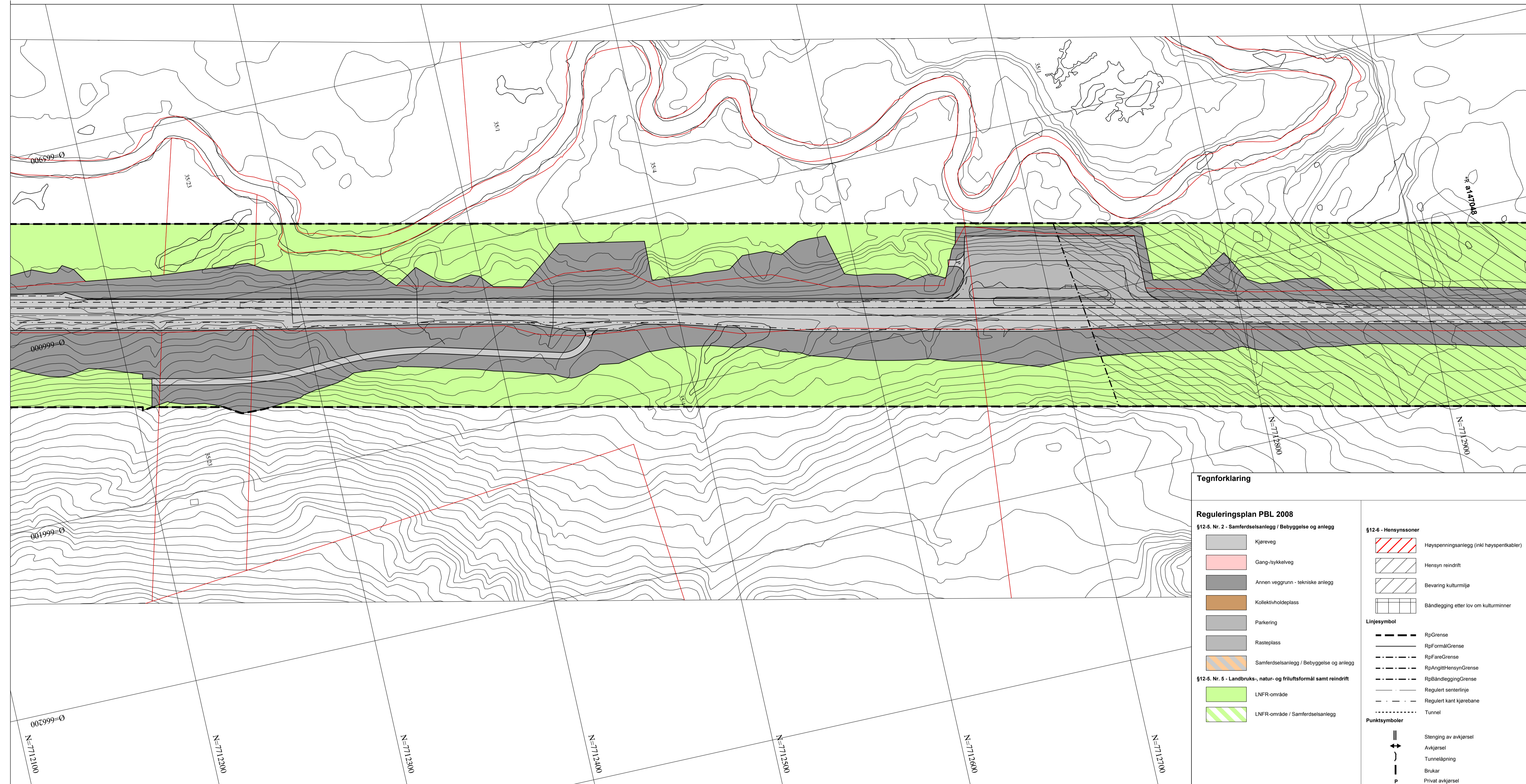
Saksbehandling i følge plan- og bygningsloven	Dato	Saksnr.	Signatur
Kunngjøring av oppstart av planarbeidet	18.05.2011	2011012962	ML
Vedtak om utleggelse til offentlig ettersyn			
Offentlig utleggelse	09.09-24.10.2011	2011012962	ML

Vedtak kommunestyret

Tromsø kommune
 Rådhuset, pb. 6900, 9299 Tromsø

Saksbehandler
 M. Larsen
 Tegningsnummer
 R8





Tegnforklaring

Reguleringsplan PBL 2008

§12-5. Nr. 2 - Samferdselsanlegg / Bebyggelse og anlegg

- Kjøreveg
- Gang-/sykkelveg
- Annen veggrunn - tekniske anlegg
- Kollektivholdeplass
- Parkering
- Rasteplass
- Samferdselsanlegg / Bebyggelse og anlegg

§12-5. Nr. 5 - Landbruks-, natur- og friluftsmål samt reindrift

- LNFR-område
- LNFR-område / Samferdselsanlegg

§12-6 - Hensynssoner

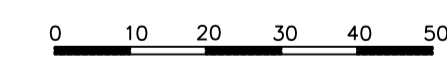
- Høyspenningsanlegg (inkl høyspentkabler)
- Hensyn reindrift
- Bevaring kulturmiljø
- Båndlegging etter lov om kulturminner

Linjesymbol

- RpGrense
- RpFormålGrense
- RpFareGrense
- RpAngittHensynGrense
- RpBåndleggingGrense
- Regulert senterlinje
- Regulert kant kjørebane
- Tunnel

Punktsymboler

- Stenging av avkjørsel
- Avkjørsel
- Tunnelåpning
- Brukar
- Privat avkjørsel



Revisjon	Dato	Saksnr.	Signatur
Rev. 1 Alternative løsninger på begrenset høring	01.12.2011	2011012962	ML
Rev. 2 Justeringer etter begrenset høring	23.01.2012	2011012962	ML

E8, Lavangsdalen
 Forslag til reguleringsplan

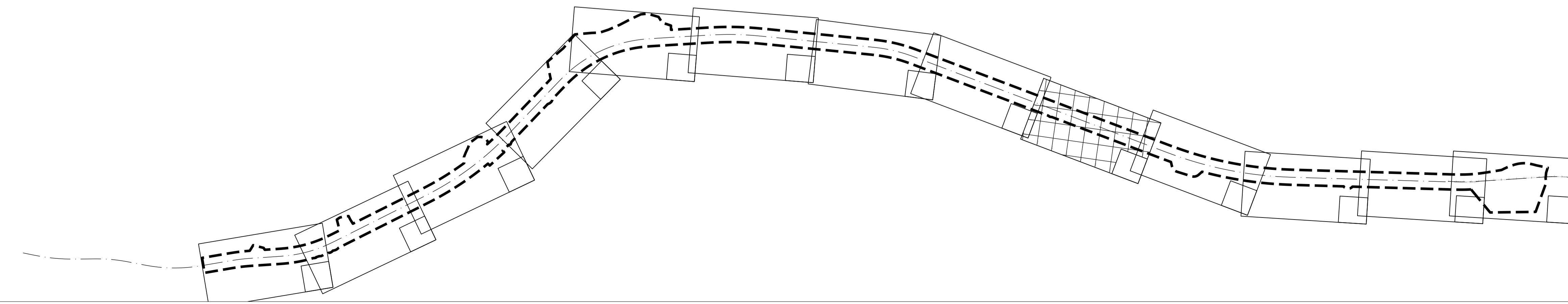
Målestokk A1: 1 : 1000
 Kartblad:
 Forslagsstiller: Statens Vegvesen
 Dato: 09.09.2011

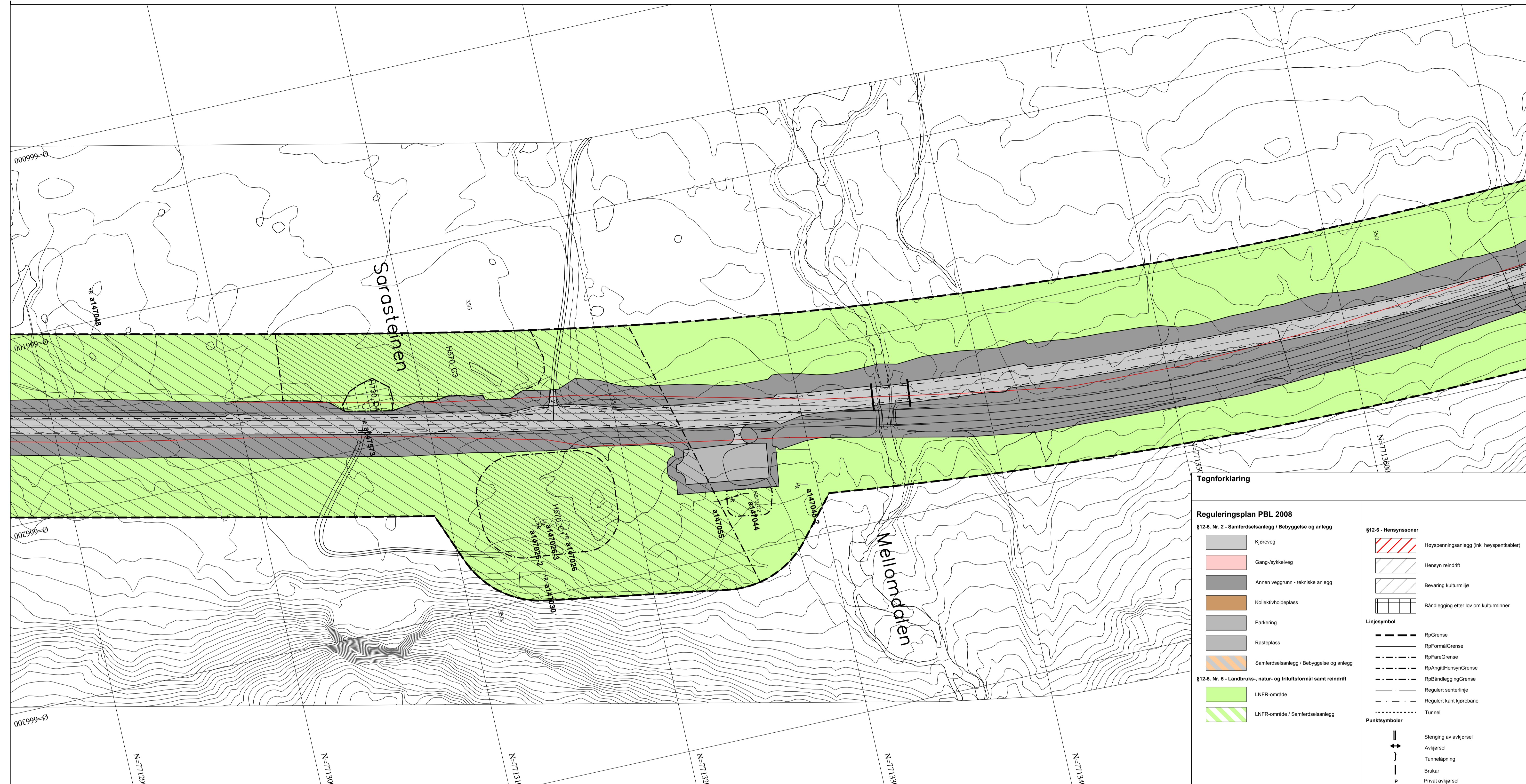
Saksbehandling i følge plan- og bygningsloven	Dato	Saksnr.	Signatur
Kunngjøring av oppstart av planarbeidet	18.05.2011	2011012962	ML
Vedtak om utleggelse til offentlig ettersyn			
Offentlig utleggelse	09.09-24.10.2011	2011012962	ML

Vedtak kommunestyret

Tromsø kommune
 Rådhuset, pb. 6900, 9299 Tromsø

Saksbehandler
 M. Larsen
 Tegningsnummer
 R9





Tegnforklaring


Reguleringsplan PBL 2008

- §12-5. Nr. 2 - Samferdselsanlegg / Bebyggelse og anlegg**
- Kjøreveg
 - Gang-/sykkelveg
 - Annen veggrunn - tekniske anlegg
 - Kollektivholdeplass
 - Parkering
 - Rasteplass
 - Samferdselsanlegg / Bebyggelse og anlegg
- §12-5. Nr. 5 - Landbruks-, natur- og friluftsmål samt reindrift**
- LNFR-område
 - LNFR-område / Samferdselsanlegg

- §12-6 - Hensynssoner**
- Høyspenningsanlegg (inkl høyspentkabler)
 - Hensyn reindrift
 - Bevaring kulturmiljø
 - Båndlegging etter lov om kulturminner

- Linjesymbol**
- RpGrense
 - RpFormålGrense
 - RpFareGrense
 - RpAngittHensynGrense
 - RpBåndleggingGrense
 - Regulert senterlinje
 - Regulert kant kjørebane
 - Tunnel

- Punktsymboler**
- Stenging av avkjørsel
 - Avkjørsel
 - Tunnelåpning
 - Brukar
 - Privat avkjørsel



Revisjon	Dato	Saksnr.	Signatur
Rev. 1 Alternative løsninger på begrenset høring	01.12.2011	2011012962	ML
Rev. 2 Justeringer etter begrenset høring	23.01.2012	2011012962	ML

E8, Lavangsdalen
 Forslag til reguleringsplan

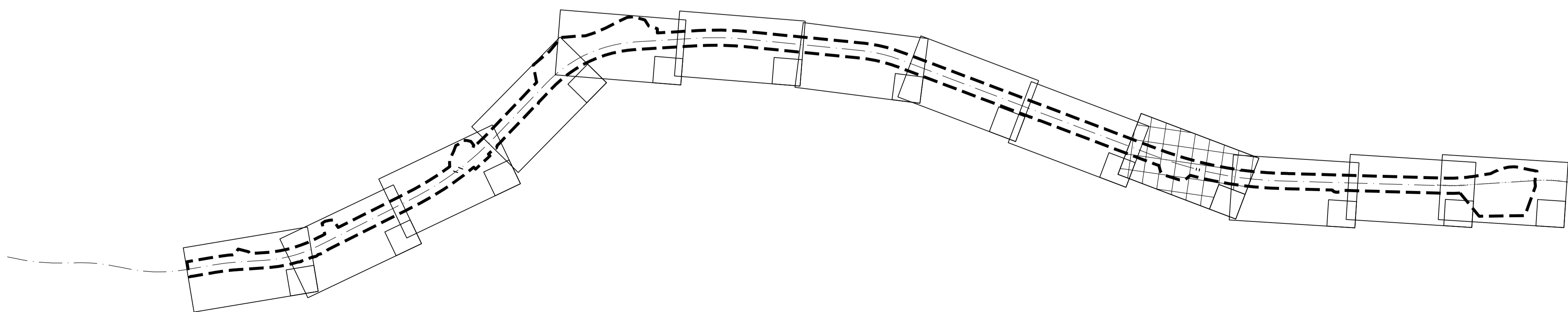
Målestokk A1: 1 : 1000
 Kartblad:
 Forslagsstiller: Statens Vegvesen
 Dato: 09.09.2011

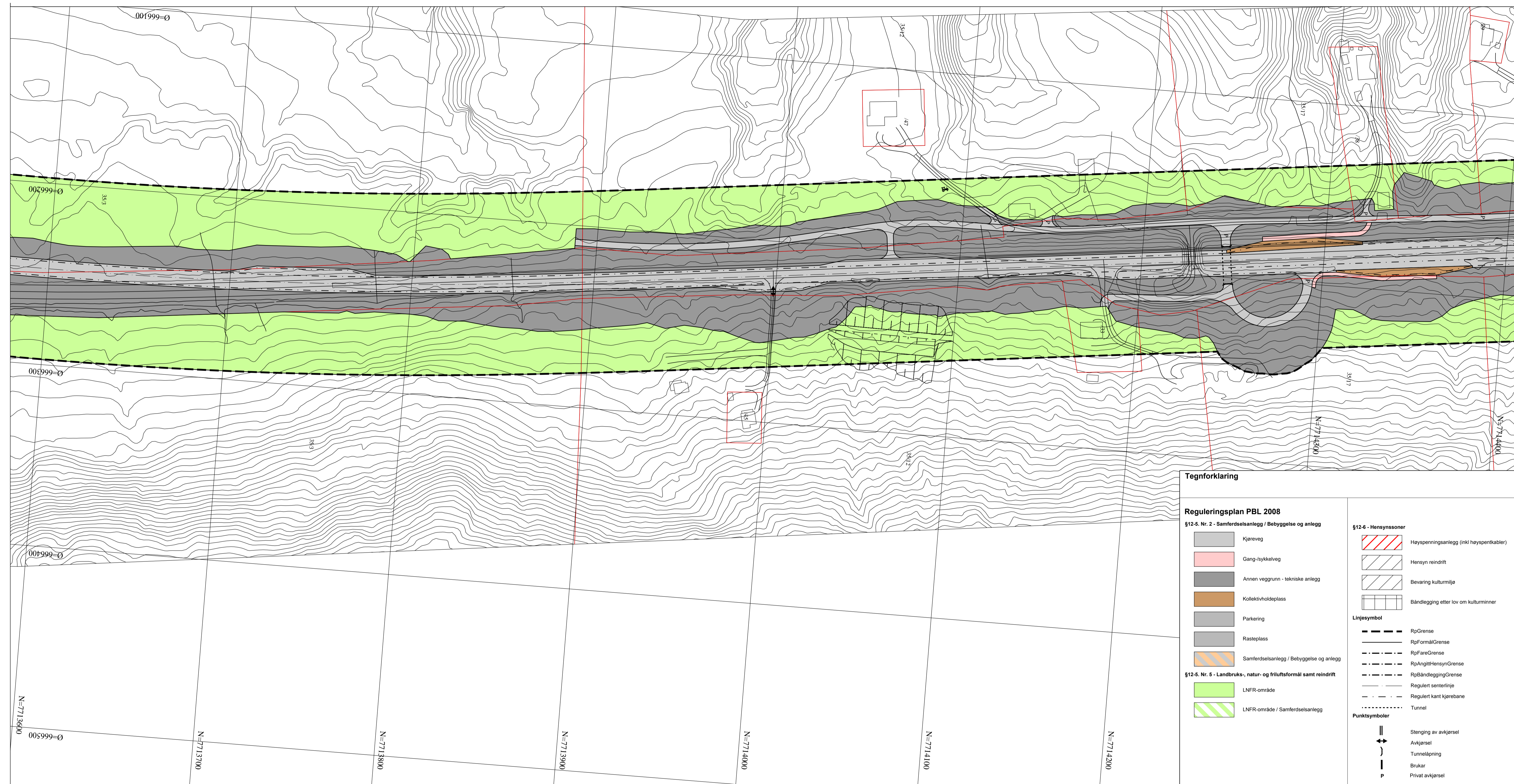
Saksbehandling i følge plan- og bygningsloven	Dato	Saksnr.	Signatur
Kunngjøring av oppstart av planarbeidet	18.05.2011	2011012962	ML
Vedtak om utleggelse til offentlig ettersyn			
Offentlig utleggelse	09.09-24.10.2011	2011012962	ML

Vedtak kommunestyret

Tromsø kommune
 Rådhuset, pb. 6900, 9299 Tromsø

Saksbehandler
 M. Larsen
 Tegningsnummer
 R10







Tegnforklaring

Reguleringsplan PBL 2008



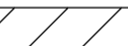

§12-5. Nr. 2 - Samferdselsanlegg / Bebyggelse og anlegg

-  Kjøreveg
-  Gang-/sykkelveg
-  Annen veggrunn - tekniske anlegg
-  Kollektivholdeplass
-  Parkering
-  Rasteplass
-  Samferdselsanlegg / Bebyggelse og anlegg









§12-5. Nr. 5 - Landbruks-, natur- og friluftsmål samt reindrift

-  LNFR-område
-  LNFR-område / Samferdselsanlegg






§12-6 - Hensynssoner


-  Heyspenningsanlegg (inkl heyspentkabler)
-  Hensyn reindrift
-  Bevaring kulturmiljø
-  Båndlegging etter lov om kulturminner

Linjesymbol

-  RpGrense
-  RpFormålGrense
-  RpFareGrense
-  RpAngittHensynGrense
-  RpBåndleggingGrense
-  Regulert senterlinje
-  Regulert kant kjørebane
-  Tunnel

Punktsymboler

-  Stenging av avkjørsel
-  Avkjørsel
-  Tunnelåpning
-  Brukar
-  Privat avkjørsel



Revisjon	Dato	Saksnr.	Signatur
Rev. 1 Alternative løsninger på begrenset høring	01.12.2011	2011012962	ML
Rev. 2 Justeringer etter begrenset høring	23.01.2012	2011012962	ML

E8, Lavangsdalen
Forslag til reguleringsplan

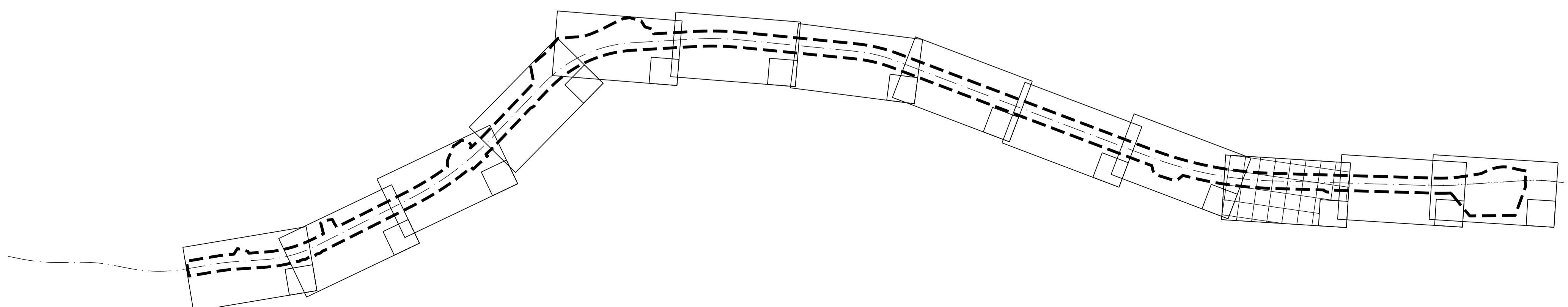
Målestokk A1: 1 : 1000
Kartblad:
Forslagsstiller: Statens Vegvesen
Dato: 09.09.2011

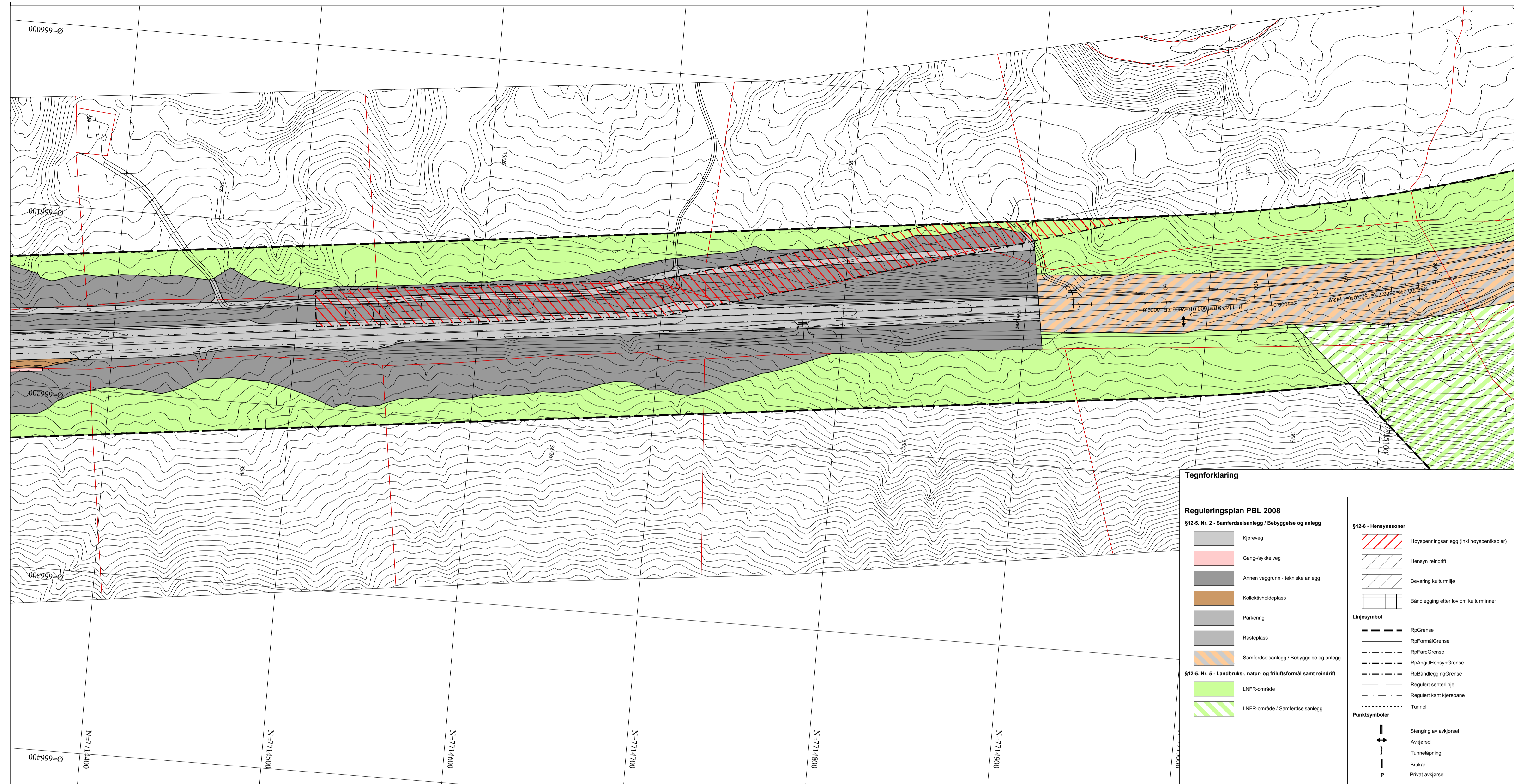
Saksbehandling i følge plan- og bygningsloven	Dato	Saksnr.	Signatur
Kunngjøring av oppstart av planarbeidet	18.05.2011	2011012962	ML
Vedtak om utleggelse til offentlig ettersyn			
Offentlig utleggelse	09.09-24.10.2011	2011012962	ML

Vedtak kommunestyret

Tromsø kommune
Rådhuset, pb. 6900, 9299 Tromsø

Saksbehandler
M. Larsen
Tegningsnummer
R11





Tegnforklaring

Reguleringsplan PBL 2008

§12-5. Nr. 2 - Samferdselsanlegg / Bebyggelse og anlegg

- Kjøreveg
- Gang-/sykkelveg
- Annen veggrunn - tekniske anlegg
- Kollektivholdeplass
- Parkering
- Rasteplass
- Samferdselsanlegg / Bebyggelse og anlegg

§12-5. Nr. 5 - Landbruks-, natur- og friluftsmål samt reindrift

- LNFR-område
- LNFR-område / Samferdselsanlegg

§12-6 - Hensynssoner

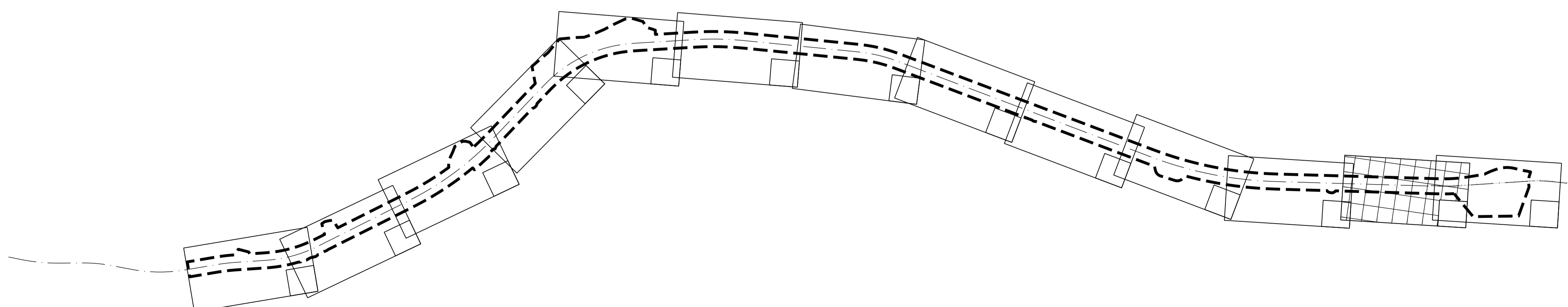
- Høyspenningsanlegg (inkl høyspentkabler)
- Hensyn reindrift
- Bevaring kulturmiljø
- Båndlegging etter lov om kulturminner

Linjesymbol

- RpGrense
- RpFormålGrense
- RpFareGrense
- RpAngittHensynGrense
- RpBåndleggingGrense
- Regulert senterlinje
- Regulert kant kjørebane
- Tunnel

Punktsymboler

- Stenging av avkjørsel
- Avkjørsel
- Tunnelåpning
- Brukar
- Privat avkjørsel



Revisjon	Dato	Saksnr.	Signatur
Rev. 1 Alternative løsninger på begrenset høring	01.12.2011	2011012962	ML
Rev. 2 Justeringer etter begrenset høring	23.01.2012	2011012962	ML

E8, Lavangsdalen
 Forslag til reguleringsplan

Målestokk A1: 1 : 1000
 Kartblad:
 Forslagsstiller: Statens Vegvesen
 Dato: 09.09.2011

Saksbehandling i følge plan- og bygningsloven	Dato	Saksnr.	Signatur
Kunngjøring av oppstart av planarbeidet	18.05.2011	2011012962	ML
Vedtak om utleggelse til offentlig ettersyn			
Offentlig utleggelse	09.09-24.10.2011	2011012962	ML
Vedtak kommunestyret			

Tromsø kommune
 Rådhuset, pb. 6900, 9299 Tromsø

Saksbehandler
 M. Larsen
 Tegningsnummer
 R12



Tegnforklaring

Reguleringsplan PBL 2008

§12-5. Nr. 2 - Samferdselsanlegg / Bebyggelse og anlegg

- Kjøreveg
- Gang-/sykkelveg
- Annen veggrunn - tekniske anlegg
- Kollektivholdeplass
- Parkering
- Rasteplass
- Samferdselsanlegg / Bebyggelse og anlegg

§12-5. Nr. 5 - Landbruks-, natur- og friluftsområde samt reindrift

- LNFR-område
- LNFR-område / Samferdselsanlegg

§12-6 - Hensynssoner

- Høyspenningsanlegg (inkl høyspentkabler)
- Hensyn reindrift
- Bevaring kulturmiljø
- Båndlegging etter lov om kulturminner

Linjesymbol

- RpGrense
- RpFormålGrense
- RpFareGrense
- RpAngittHensynGrense
- RpBåndleggingGrense
- Regulert senterlinje
- Regulert kant kjørebane
- Tunnel

Punktsymboler

- Stenging av avkjørsel
- Avkjørsel
- Tunnelåpning
- Brukar
- Privat avkjørsel

0 10 20 30 40 50

Revisjon	Dato	Saksnr.	Signatur
Rev. 1 Alternative løsninger på begrenset høring	01.12.2011	2011012962	ML
Rev. 2 Justeringer etter begrenset høring	23.01.2012	2011012962	ML

E8, Lavangsdalen
 Forslag til reguleringsplan

Målestokk A1: 1 : 1000
 Kartblad:
 Forslagsstiller: Statens Vegvesen
 Dato: 09.09.2011

Saksbehandling i følge plan- og bygningsloven	Dato	Saksnr.	Signatur
Kunngjøring av oppstart av planarbeidet	18.05.2011	2011012962	ML
Vedtak om utleggelse til offentlig ettersyn			
Offentlig utleggelse	09.09-24.10.2011	2011012962	ML
Vedtak kommunestyret			

Tromsø kommune
 Rådhuset, pb. 6900, 9299 Tromsø

Saksbehandler
 M. Larsen
 Tegningsnummer
 R13

